


Rutas senderistas por

Daroca



Un recorrido por la historia



Piedra de la **Lanza**
y **Retascón**



Daroca

EL RECORRIDO

Nos alejamos un poco de Daroca dirección norte-este, para visitar la zona de canteras y de los pinares de la piedra de la Lanza denominada así por su característica forma.

Subiremos hasta la piedra con precaución pues el cortado alcanza alturas de 40 o 50 metros.

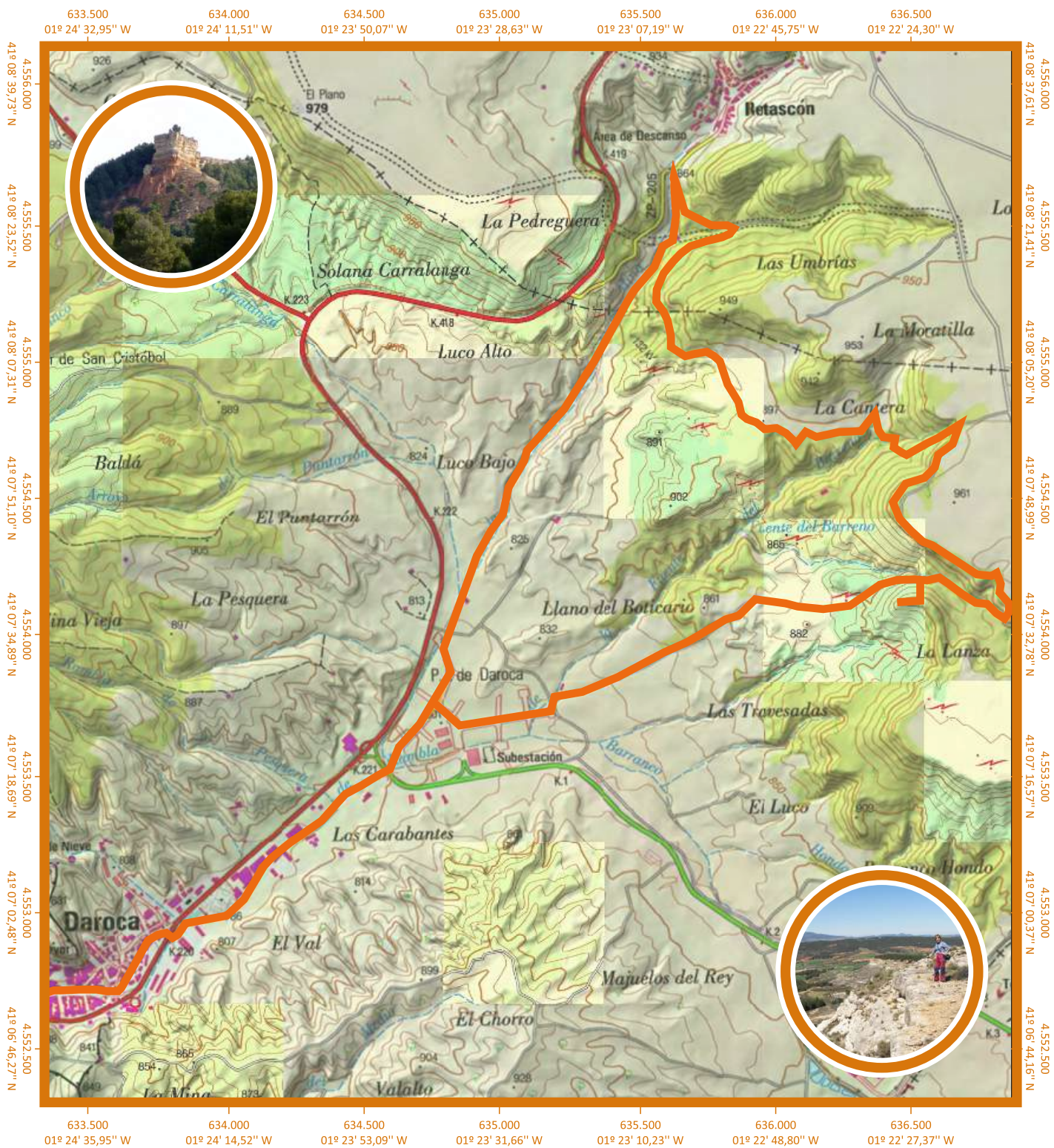
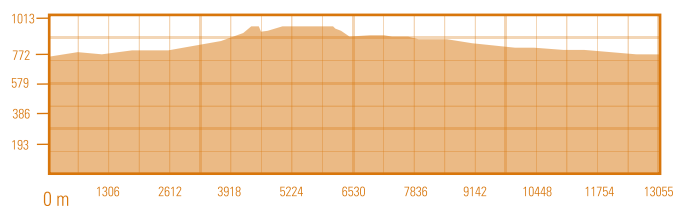
Pasaremos a orillas de los cortados rocosos a través de una senda, que nos ofrecerá una vista que nos permitirá comprender mejor porqué se realizó el desvío de las avenidas de aguas por las ramblas a través de la Mina de Daroca, pues el agua de toda la cuenca al norte de la ciudad atravesaba esta, inundándola y arrastrando todo a su paso.

Nos trasladamos de la zona de la Lanza a Retascón, a través de sendas y caminos con cultivos y eriales en un recorrido entretenido que nos deja en la rambla de la mina, ahora solo descender siguiendo las marcas para entrar en la ciudad por el mismo camino de salida.

FICHA TÉCNICA

- El recorrido discurre por ramblas hacia Retascón, pasando por la Piedra de Lanza.

- **Distancia:** 13,5 km
- **Tiempo estimado:** 3 h 30 min
- **Grado de dificultad:** Fácil
- **Firme:** Senda con tramos en pendiente
- Se puede realizar todo el año.



Retascón

Desde Daroca se accede a Retascón a través de una rambla. Su urbanismo se acomoda a un terreno irregular que presenta una disposición de edificios con la huella de un pasado musulmán.



Accede a los track de todas las rutas a través de este bidi

Más información en:

www.daroca.es

<http://turismo.comarcadedaroca.com>



Este itinerario realizado hacia el noreste,
permite otra visión diferente de los
alrededores de Daroca.

Saldremos de la Plaza de Santiago de
nuevo, subimos por la calle Mayor,
hacia la Puerta Alta y continuamos
por la Avenida Escuelas Pías,
ligeramente a la izquierda.

Cuando esta calle termina cruzaremos la
carretera general por el puente del Val,
para girar a la izquierda sin cruzar
la puerta y acceder a la rambla de
la Mina donde encontramos
las primeras marcas del recorrido.

Evocadora es la vista desde la
Piedra de la Lanza...

Colaboran



AYUNTAMIENTO
DE DAROCA



DIPUTACION DE ZARAGOZA



ARAGÓN